






Dati Tecnici


- 

Area di progetto in Zona CT Sottozona CT1 Mq 23385,00  
Volume max in Zona CT Sottozona CT1  
Mq 23385,00 x 0,75 = Mc 17538,75
- 

Vasca raccolta acque piovane edifici
- 

Vasca raccolta acque piovane sede stradale
- 

Bacino drenante acque piovane
- 

Griglia raccolta acque piovane
- 

Condotta D250 raccolta acque piovane

COMUNE DI POZZALLO

Libero Consorzio Comunale di Ragusa

PROGETTO DI UN PIANO DI LOTTIZZAZIONE IN UN  
AREA SITA IN C.DA PALMENTI VECCHI (ex Feudo Scaro)  
IN AREA CT SOTTOZONA CT1 DEL P.R.G.  
IN CATASTO AL FOGLIO 9  
P.LLE 93-95-222-674-675-676-482-88-89-90  
196-199-479-926-380-86

Tav. 12

PLANIMETRIA PROGETTO  
ACQUE BIANCHE

Scala 1:500

Ditte: Distefano Marco - Distefano Silvana - Saija Pietro  
Campanella Carmelo - Macauda Rosa  
Cataudella Giorgio - Mattioli Santa

IL PROGETTISTA  
ARCH. FRANCO DONZELLO

